

PIANO ATTUATIVO

" Monte degli Olivi "

NUMERO TAVOLA

0


Stato Attuale

SCALA 1:200

I RICHIEDENTI

IL TECNICO INCARICATO


LEGENDA :



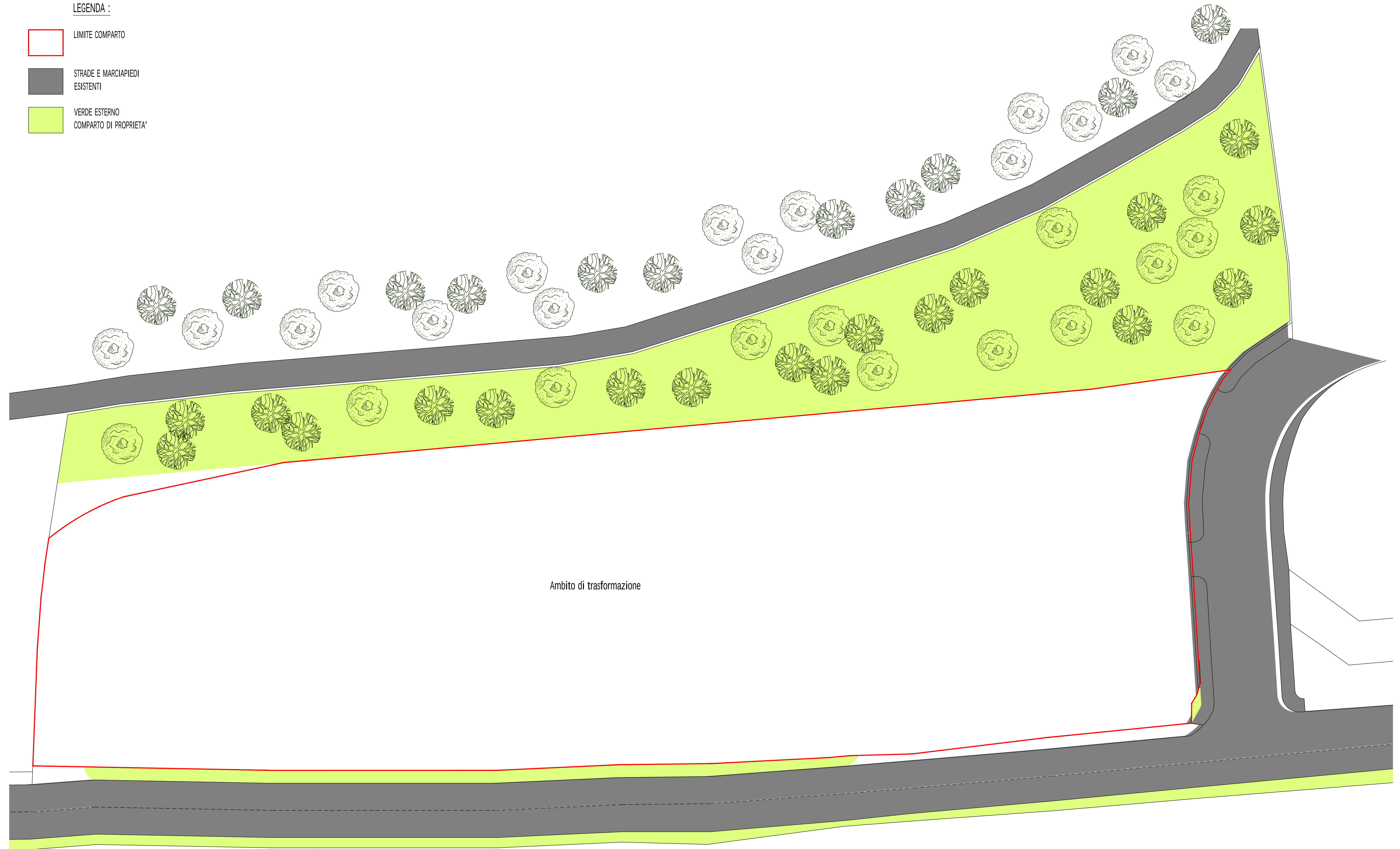
LIMITE COMPARTO



STRADE E MARCIAPIEDI
ESISTENTI



VERDE ESTERNO
COMPARTO DI PROPRIETA'



Ambito di trasformazione