

PIANO ATTUATIVO

" Monte degli Olivi "

NUMERO TAVOLA

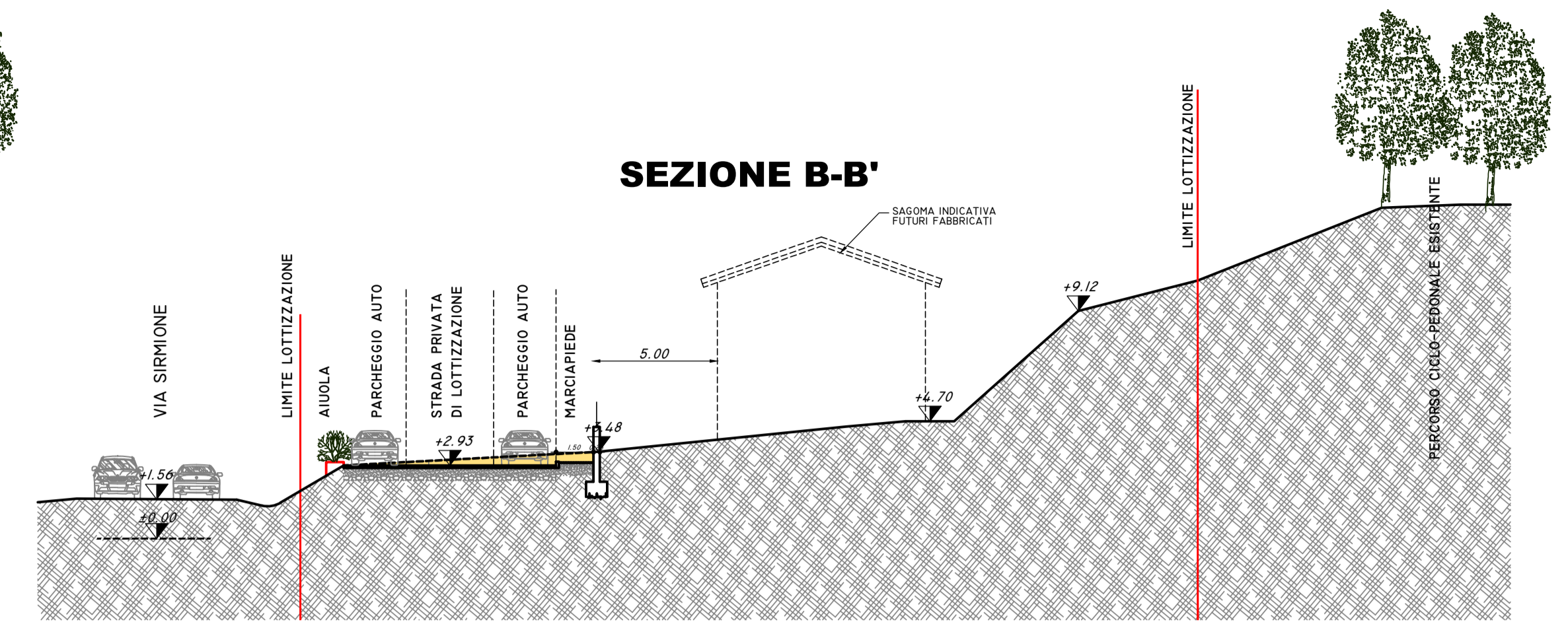
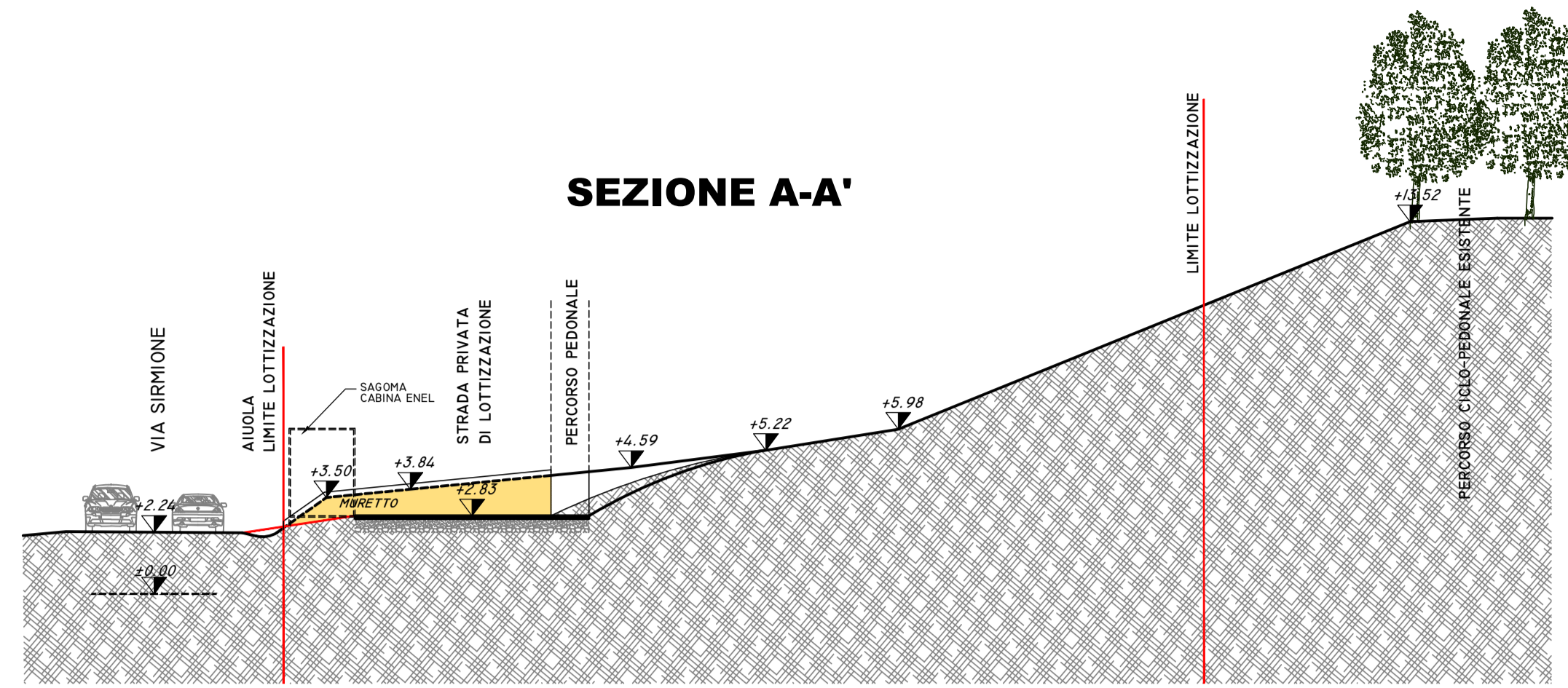
3

 Profili

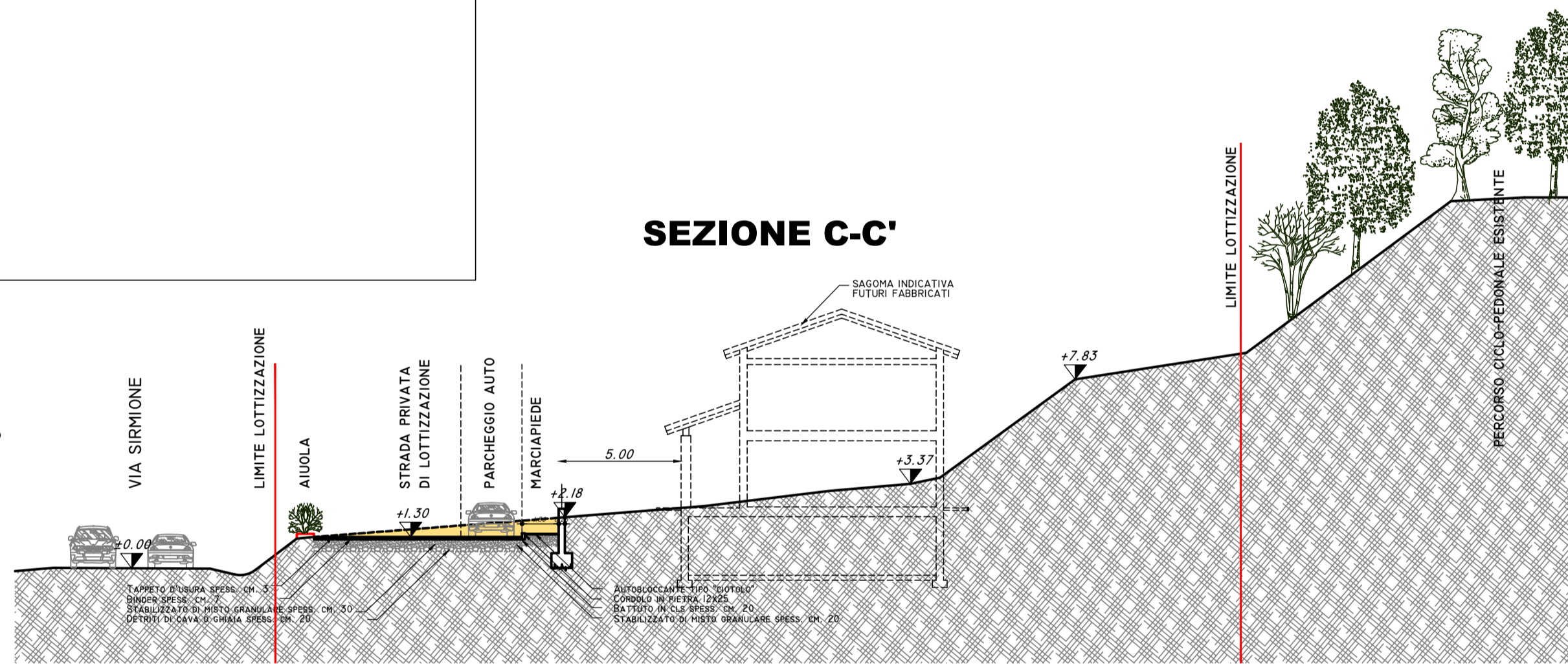
SCALA 1:200

I RICHIEDENTI

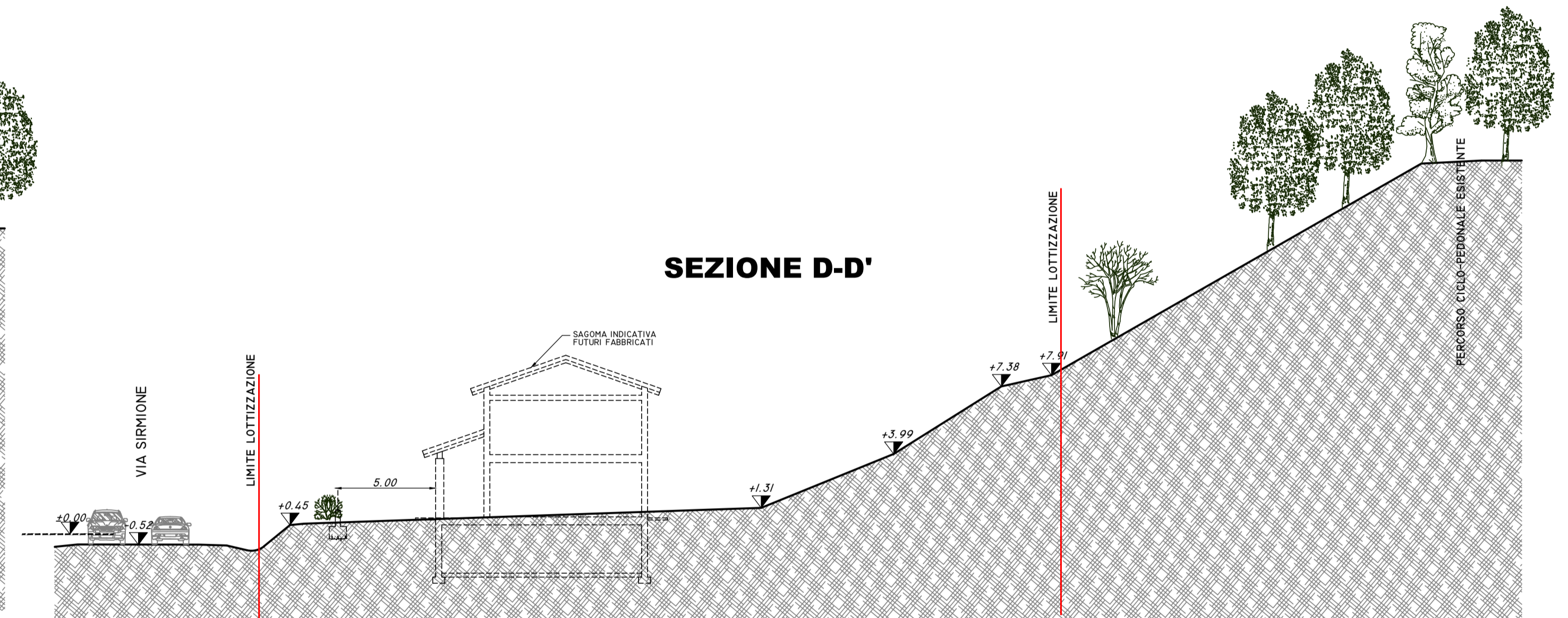
IL TECNICO INCARICATO



SEZIONE C-C'



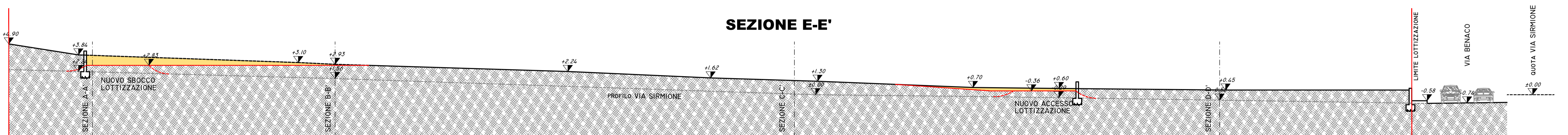
SEZIONE D-D'



LEGENDA

- PROFILO ATTUALE DEL TERRENO NON MODIFICATO
- PROFILO ATTUALE DEL TERRENO INTERESSATO DALLE OPERE DI LOTTIZZAZIONE
- PROFILO IN PROGETTO DEL TERRENO
- STERRO
- RIPORTO

SEZIONE E-E'



SEZIONE F-F'

