RILIEVO FOTOGRAFICO

FOTO 1

FOTO 2

FOTO 3

FOTO 4

FOTO AEREA



RILIEVO TOPOGRAFICO DELLO STATO DI FATTO
scala 1:500

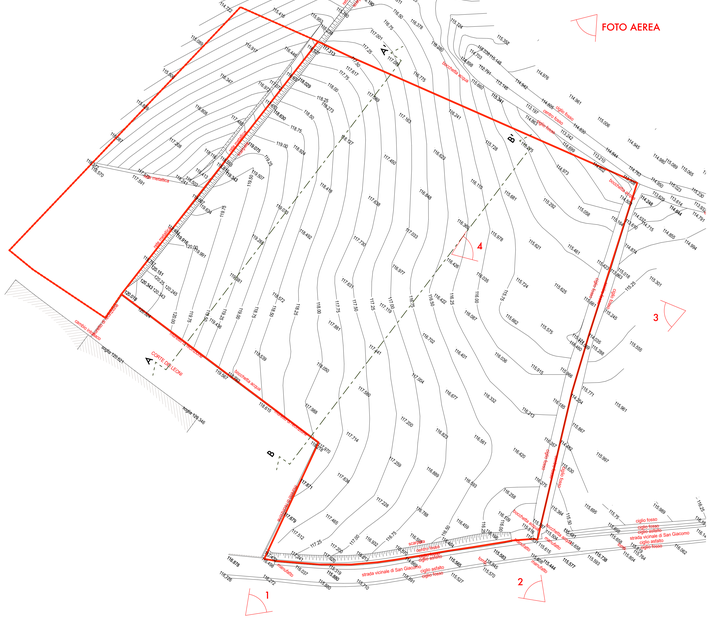

AT-A12b Cascina S. Giacomo - comparto b

Ambito di trasformazione prevalentemente turistico-alberghiero

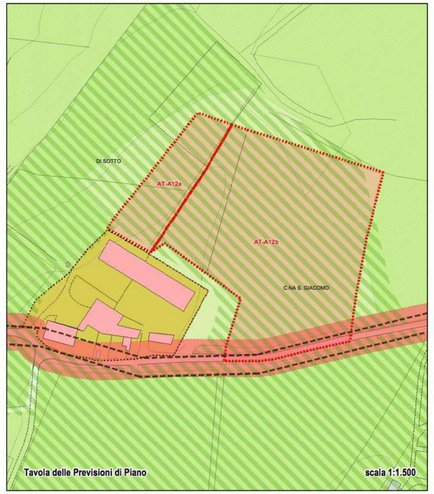

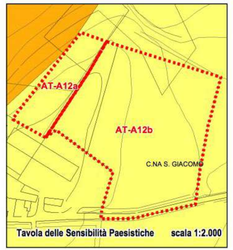

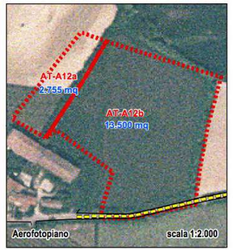

N.B.

La perimetrazione dell'ambito è stata eseguita tenedo conto delle curve di livello, caratteri antropici e naturali del territorio, delle costruzioni, delle infrastrutture e non può essere semplicemente sovrapposta alla base catastale.
La corretta perimetrazione dell'ambito (perimetrazione esecutiva) e l'individuazione completa dei soggetti aventi titolo potrà essere fatta in sede attuativa su proposta della maggioranza dei proprietari dei fondi interessati tenendo conto delle indicazioni grafiche e degli obiettivi di piano.
La perimetrazione esecutiva e la corretta quantificazione delle superfici interessate dalla perimetrazione dovrà essere approvata dall'Ufficio Comunale preposto anche congiuntamente alle definizioni di cui all'art. 12 della LR 12/2005

CATASTO TERRENI - scala 1:2000