

# P.G.T.

Piano di Governo del Territorio

(Redatto ai sensi della L.R. n°12 dell'11 Marzo 2005 - D.G.R. n° IX/2616 del 2011)

## VARIANTE P.G.T.

ADEGUAMENTO DELLA COMPONENTE GEOLOGICA, IDROGEOLOGICA E SISMICA DEL PGT AL PIANO DI GESTIONE DEL RISCHIO ALLUVIONI (P.G.R.A.) (GD.G.R. 19 GIUGNO 2017 N° 10/6738)

Progettista incaricato:  
Dott. geol. Rosario Spagnolo

LABORIO DEL PRESENTE DOCUMENTO: Ottobre 2018

PIANO DI SETTORE: QUADRO RICOGNITIVO E PROGRAMMATICO

SCALA DI RAPPRESENTAZIONE: 1:10.000




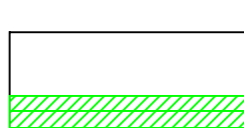

MODIF.

TAV. n° 3

0

DESCRIZIONE  
CARTA DEI VINCOLI

### LEGENDA

-  Zona di tutela assoluta dei pozzi pubblici (D.LGS. 258 del 2000)
-  Zona di rispetto dei pozzi pubblici (D.LGS. 258/2000)
-  Fascia di rispetto del reticolo idrografico minore (Allegato B - D.G.R. 25.01.02 - 7.7868)
-  Fascia di rispetto del reticolo idrografico principale (R.D. n° 523 del 1904)
- Ambito Territoriale RSP
-  Aree potenzialmente interessate da alluvioni frequenti (aree P3/H) con Tr 20 anni