

CARTA DELL'USO DEL SUOLO E DELLA VEGETAZIONE REALE

- LEGENDA:**
- Urbanizzato
 - Seminato
 - Seminativo arborato
 - Seminativo specializzato, (vigneto latticelavato, ortofrutta (F) e pioppeto (P))
 - Seminativo specializzato, (vigneto)
 - Vivajo
 - Prato
 - Prato casupolato
 - Disanciche
 - Formazioni boschive, le dominanze presenti e le equiminanze sono riportate sulle legende riportate, cui corrispondono nel testo un elenco fig. tipo, vegetazionali
 - Vegetazione igrofila a Typha latifolia e Phragmites communis
 - Spacchi d'acqua e relative pertinenze
 - Cave

Il proprietario
Dott.

Il titolare
Dott.

Scala 1: 5.000

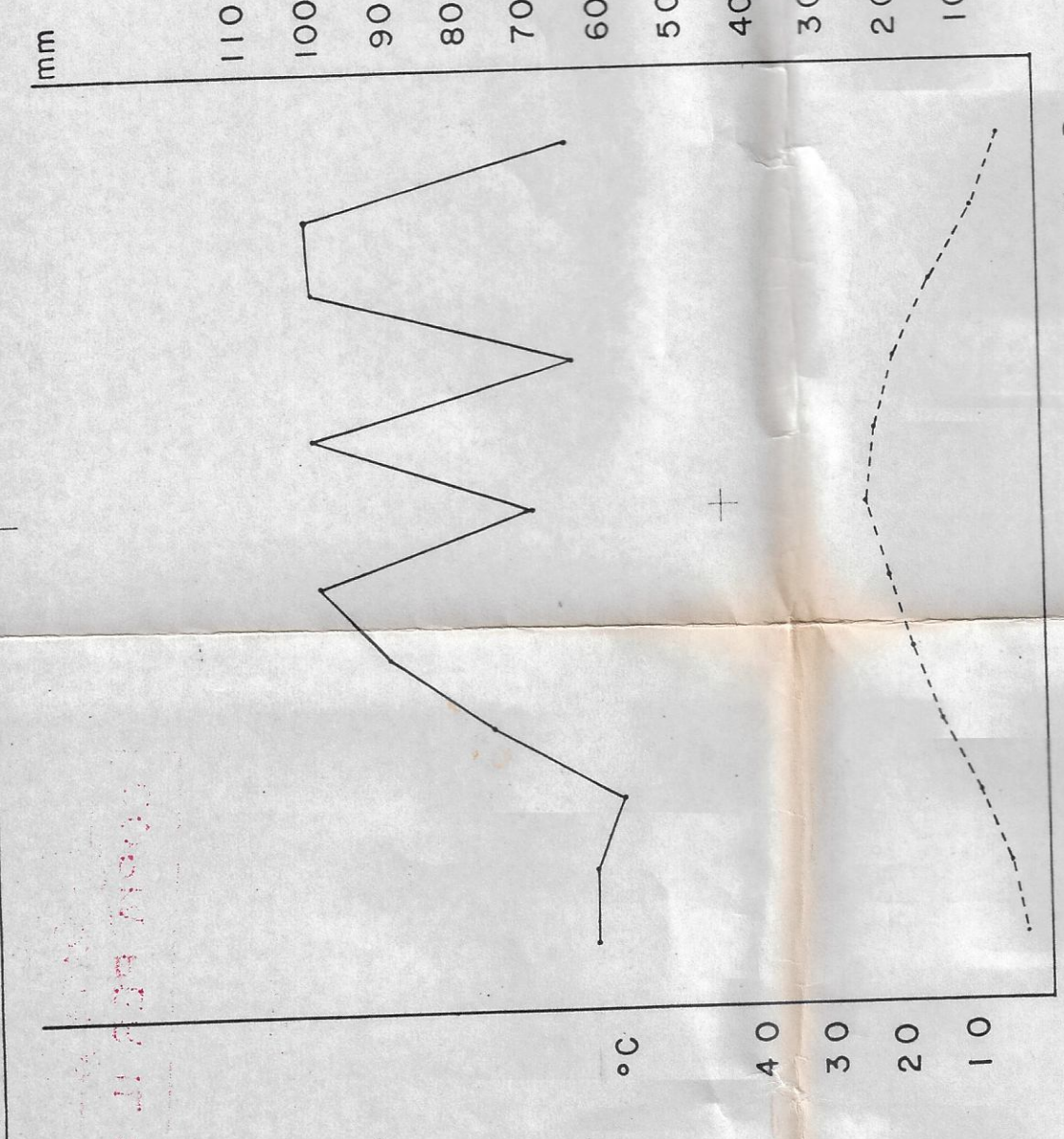
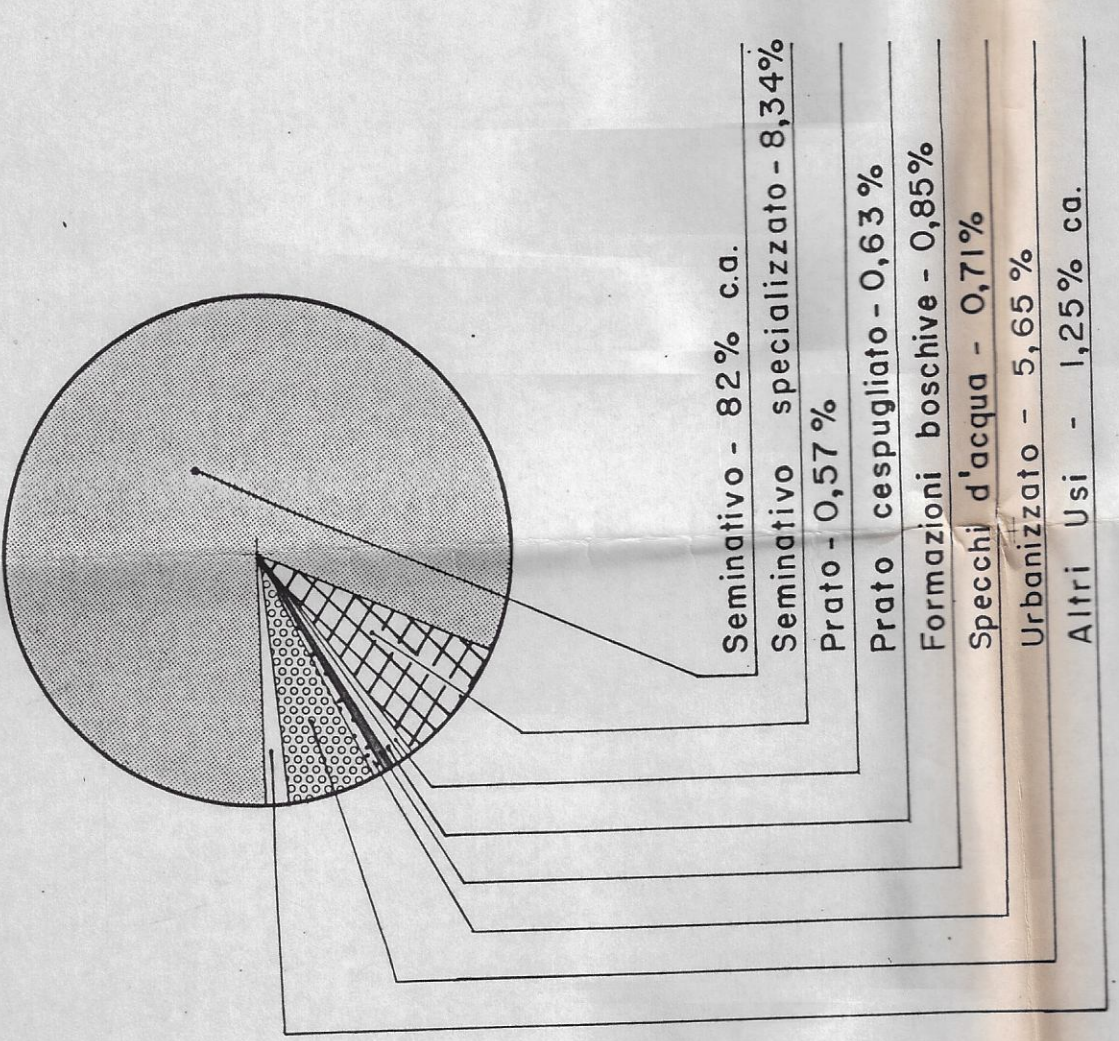
ORD

CONTRATTO DI PROGETTAZIONE
CONTRATTO DI PROGETTAZIONE
CONTRATTO DI PROGETTAZIONE
CONTRATTO DI PROGETTAZIONE
CONTRATTO DI PROGETTAZIONE


29254 CARRARA (MS) - Via Cassala, 3 - Tel. 0586/42222

DATA: Ottobre 1982

AREOGRAMMA DELLE PERCENTUALI D'USO DEL SUOLO



ALLEGATO ALLA DEL. N. 7 DEL 26.01.83
COMUNE DI POZZOLENGO
PROVINCIA DI BRESCIA



19 GEN 1987

PIANO REGOLATORE GENERALE
COPIA PER IL COMUNE

SCALA 1:5000

CARTA DELL'USO DEL SUOLO E DELLA VEGETAZIONE REALE

DOTT. MARIO PESCE
CIRCOLOGO



DOTT. ANTONIO GIOVANI
ARCHITETTO
BRESCIA - VIA ...